


АВТОНОМНАЯ НЕКОММЕРЧЕСКАЯ ОРГАНИЗАЦИЯ  
ВЫСШЕГО ОБРАЗОВАНИЯ  
«СЕВЕРО-КАВКАЗСКИЙ СОЦИАЛЬНЫЙ ИНСТИТУТ»

Утверждаю  
Декан социально-психологического  
факультета

 Т.В. Поштарева  
«26» января 2024 г.

**РАБОЧАЯ ПРОГРАММА ОБЩЕОБРАЗОВАТЕЛЬНОЙ  
ДИСЦИПЛИНЫ**  
География

Специальность: 40.02.04 ЮРИСПРУДЕНЦИЯ


Направленность (профиль) программы: Юрист в сфере правового обеспечения организаций и граждан

Квалификация выпускника: юрист


Форма обучения ОЧНАЯ, ЗАОЧНАЯ

Год начала подготовки – 2024

Разработана  
кандидат экономических наук,  
доцент кафедры сервиса и туризма

 С.Б. Рудич


Согласована  
зав. кафедрой частноправовых  
дисциплин

 И.В. Петрова

Рекомендована  
на заседании кафедры сервиса и туризма  
от «26» января 2024 г.

протокол № 6  
Зав. кафедрой  Т.В. Вергун

Одобрена  
на заседании учебно-методической  
комиссии социально-психологического  
факультета

«26» января 2024 г.  
Председатель УМК  Т.В. Поштарева

Ставрополь, 2024 г.

## Содержание

1. Цели и задачи освоения дисциплины
  2. Место дисциплины в структуре ОПОП
  3. Планируемые результаты освоения учебной дисциплины
  4. Объем дисциплины и виды учебной работы
  5. Содержание и структура дисциплины
    - 5.1. Содержание дисциплины
    - 5.2. Структура дисциплины (тематическое планирование)
    - 5.3. Практические занятия и семинары
    - 5.4. Лабораторные работы
    - 5.5. Самостоятельное изучение разделов (тем) дисциплины
  6. Учебно-методическое и информационное обеспечение дисциплины
    - 6.1. Основная литература
    - 6.2. Дополнительная литература
    - 6.3. Программное обеспечение
    - 6.4. Базы данных, информационно-справочные и поисковые системы, Интернет-ресурсы
  7. Материально-техническое обеспечение дисциплины
- Дополнения и изменения к рабочей программе

## **1. ЦЕЛИ И ЗАДАЧИ ОСВОЕНИЯ ДИСЦИПЛИНЫ**

Цели освоения дисциплины «География» определяются федеральной образовательной программой среднего общего образования (утв. приказом Министерства просвещения Российской Федерации от 23.11.2022 № 1014) в соответствии с требованиями, предъявляемыми ФГОС СОО (утв. приказом Минобрнауки РФ от 17.05.2012 г. № 413), а именно:

- воспитание чувства патриотизма, взаимопонимания с другими народами, уважения культуры разных стран и регионов мира, ценностных ориентаций личности посредством ознакомления с важнейшими проблемами современности, с ролью России как составной части мирового сообщества;
- воспитание экологической культуры на основе приобретения знаний о взаимосвязи природы, населения и хозяйства на глобальном, региональном и локальном уровнях и формирование ценностного отношения к проблемам взаимодействия человека и общества;
- формирование системы географических знаний как компонента научной картины мира, завершение формирования основ географической культуры;
- развитие познавательных интересов, навыков самопознания, интеллектуальных и творческих способностей в процессе овладения комплексом географических знаний и умений, направленных на использование их в реальной действительности;
- приобретение опыта разнообразной деятельности, направленной на достижение целей устойчивого развития.

Задачами освоения дисциплины «География» являются:

- освоение системы географических знаний о целостном, многообразном и динамично изменяющемся мире, взаимосвязи природы, населения и хозяйства на всех территориальных уровнях;
- овладение умениями сочетать глобальный, региональный и локальный подходы для описания и анализа природных, социально-экономических, геоэкологических процессов и явлений;
- нахождение и применение географической информации, включая географические карты, статистические материалы, геоинформационные системы и интернет-ресурсы, для правильной оценки важнейших социально-экономических вопросов международной жизни.

## **2. МЕСТО ДИСЦИПЛИНЫ В СТРУКТУРЕ ОПОП**

Дисциплина «География» относится к обязательной части общеобразовательного цикла (ОДБ.08) и находится в логической и структурно-методической связи с другими частями ОПОП.

Предметная область – «Общественно-научные предметы».

Дисциплина «География» осваивается на базовом уровне.

Межпредметные связи: физика, математика, история.

## **3. ПЛАНИРУЕМЫЕ РЕЗУЛЬТАТЫ ОСВОЕНИЯ УЧЕБНОЙ ДИСЦИПЛИНЫ**

Освоение содержания учебной дисциплины «География» обеспечивает достижение следующих результатов:

### **а) личностных:**

- сформированность гражданской позиции обучающегося как активного и ответственного члена российского общества;
- умение взаимодействовать с социальными институтами в соответствии с их функциями и назначением;
- ценностное отношение к государственным символам, историческому и природному наследию, памятникам, традициям народов России, достижениям России в науке, искусстве, спорте, технологиях, труде;
- осознание личного вклада в построение устойчивого будущего на основе формирования элементов географической и экологической культуры;

– интерес к различным сферам профессиональной деятельности в области географических наук, умение совершать осознанный выбор будущей профессии и реализовывать собственные жизненные планы;

– готовность и способность к образованию и самообразованию на протяжении всей жизни;

– сформированность экологической культуры, понимание влияния социально-экономических процессов на состояние природной и социальной среды, осознание глобального характера экологических проблем и географических особенностей их проявления;

– осознание ценности научной деятельности, готовность осуществлять проектную и исследовательскую деятельность в географических науках индивидуально и в группе.

**б) метапредметных:**

*овладение универсальными учебными познавательными действиями:*

базовые логические действия

—самостоятельно формулировать и актуализировать проблемы, которые могут быть решены с использованием географических знаний, рассматривать их всесторонне;

—устанавливать существенный признак или основания для сравнения, классификации географических объектов, процессов и явлений и обобщения;

—определять цели деятельности, задавать параметры и критерии их достижения;

—разрабатывать план решения географической задачи с учётом анализа имеющихся материальных и нематериальных ресурсов;

—выявлять закономерности и противоречия в рассматриваемых явлениях с учётом предложенной географической задачи;

базовые исследовательские действия:

—владеть навыками учебно-исследовательской и проектной деятельности, навыками разрешения проблем, способностью и готовностью к самостоятельному поиску методов решения практических географических задач, применению различных методов познания природных, социально-экономических и геоэкологических объектов, процессов и явлений;

—владеть видами деятельности по получению нового географического знания, его интерпретации, преобразованию и применению в различных учебных ситуациях, в том числе при создании учебных и социальных проектов;

—владеть научной терминологией, ключевыми понятиями и методами;

—выявлять причинно-следственные связи и актуализировать задачу, выдвигать гипотезу её решения, находить аргументы для доказательства своих утверждений, задавать параметры и критерии решения;

—анализировать полученные в ходе решения задачи результаты, критически оценивать их достоверность, прогнозировать изменение в новых условиях;

—уметь интегрировать знания из разных предметных областей;

—выдвигать новые идеи, предлагать оригинальные подходы и решения, ставить проблемы и задачи, допускающие альтернативные решения;

работа с информацией:

—выбирать и использовать различные источники географической информации, необходимые для изучения проблем, которые могут быть решены средствами географии, и поиска путей их решения, для анализа, систематизации и интерпретации информации различных видов и форм представления;

—выбирать оптимальную форму представления и визуализации информации с учётом её назначения (тексты, картосхемы, диаграммы и т. д.);

—оценивать достоверность информации;

—использовать средства информационных и коммуникационных технологий (в том числе и ГИС) при решении когнитивных, коммуникативных и организационных задач с соблюдением требований эргономики, техники безопасности, гигиены, ресурсосбережения, правовых и этических норм, норм информационной безопасности;

—владеть навыками распознавания и защиты информации, информационной безопасности личности;

*Овладение универсальными коммуникативными действиями:*

общение:

- владеть различными способами общения и взаимодействия;
- аргументированно вести диалог, уметь смягчать конфликтные ситуации;
- сопоставлять свои суждения по географическим вопросам с суждениями других участников диалога, обнаруживать различие и сходство позиций, задавать вопросы по существу обсуждаемой темы;
- развёрнуто и логично излагать свою точку зрения по географическим аспектам различных вопросов с использованием языковых средств;

совместная деятельность:

- использовать преимущества командной и индивидуальной работы;
- выбирать тематику и методы совместных действий с учётом общих интересов и возможностей каждого члена коллектива;
- принимать цели совместной деятельности, организовывать и координировать действия по её достижению: составлять план действий, распределять роли с учётом мнений участников, обсуждать результаты совместной работы;
- оценивать качество своего вклада и каждого участника команды в общий результат по разработанным критериям;
- предлагать новые проекты, оценивать идеи с позиции новизны, оригинальности, практической значимости;

*Овладение универсальными регулятивными действиями:*

самоорганизация:

- самостоятельно осуществлять познавательную деятельность, выявлять проблемы, ставить и формулировать собственные задачи в образовательной деятельности и жизненных ситуациях;
- самостоятельно составлять план решения проблемы с учётом имеющихся ресурсов, собственных возможностей и предпочтений;
- давать оценку новым ситуациям;
- расширять рамки учебного предмета на основе личных предпочтений;
- делать осознанный выбор, аргументировать его, брать ответственность за решение;
- оценивать приобретённый опыт;
- способствовать формированию и проявлению широкой эрудиции в разных областях знаний, постоянно повышать свой образовательный и культурный уровень;

самоконтроль:

- давать оценку новым ситуациям, оценивать соответствие результатов целям;
- владеть навыками познавательной рефлексии как осознания совершаемых действий и мыслительных процессов, их результатов и оснований;
- оценивать риски и своевременно принимать решения по их снижению; —использовать приёмы рефлексии для оценки ситуации, выбора верного решения;
- принимать мотивы и аргументы других при анализе результатов деятельности;

эмоциональный интеллект, предполагающий сформированность:

- самосознания, включающего способность понимать своё эмоциональное состояние, видеть направления развития собственной эмоциональной сферы, быть уверенным в себе;
- саморегулирования, включающего самоконтроль, умение принимать ответственность за своё поведение, способность адаптироваться к эмоциональным изменениям и проявлять гибкость, быть открытым новому;
- внутренней мотивации, включающей стремление к достижению цели и успеху, оптимизм, инициативность, умение действовать, исходя из своих возможностей;
- социальных навыков, включающих способность выстраивать отношения с другими людьми, заботиться, проявлять интерес и разрешать конфликты.

**в) предметных:**

- 1) понимание роли и места современной географической науки в системе научных дисциплин, ее участия в решении важнейших проблем человечества: приводить примеры

проявления глобальных проблем, в решении которых принимает участие современная географическая наука, на региональном уровне, в разных странах, в том числе в России; определять роль географических наук в достижении целей устойчивого развития;

2) освоение и применение знаний о размещении основных географических объектов и территориальной организации природы и общества (понятия и концепции устойчивого развития, зеленой энергетики, глобализации и проблема народонаселения); выбирать и использовать источники географической информации для определения положения и взаиморасположения объектов в пространстве; описывать положение и взаиморасположение географических объектов в пространстве;

3) сформированность системы комплексных социально ориентированных географических знаний о закономерностях развития природы, размещения населения и хозяйства: различать географические процессы и явления и распознавать их проявления в повседневной жизни; использовать знания об основных географических закономерностях для определения и сравнения свойств изученных географических объектов, явлений и процессов; проводить классификацию географических объектов, процессов и явлений; устанавливать взаимосвязи между социально-экономическими и геоэкологическими процессами и явлениями; между природными условиями и размещением населения, между природными условиями и природно-ресурсным капиталом и отраслевой структурой хозяйства стран; формулировать и/или обосновывать выводы на основе использования географических знаний;

4) владение географической терминологией и системой базовых географических понятий, умение применять социально-экономические понятия для решения учебных и (или) практико-ориентированных задач;

5) сформированность умений проводить наблюдения за отдельными географическими объектами, процессами и явлениями, их изменениями в результате воздействия природных и антропогенных факторов: определять цели и задачи проведения наблюдений; выбирать форму фиксации результатов наблюдения; формулировать обобщения и выводы по результатам наблюдения;

6) сформированность умений находить и использовать различные источники географической информации для получения новых знаний о природных и социально-экономических процессах и явлениях, выявления закономерностей и тенденций их развития, прогнозирования: выбирать и использовать источники географической информации (картографические, статистические, текстовые, видео- и фотоизображения, геоинформационные системы), адекватные решаемым задачам; сопоставлять и анализировать географические карты различной тематики и другие источники географической информации для выявления закономерностей социально-экономических, природных и экологических процессов и явлений; определять и сравнивать по географическим картам разного содержания и другим источникам географической информации качественные и количественные показатели, характеризующие географические объекты, процессы и явления; определять и находить в комплексе источников недостоверную и противоречивую географическую информацию для решения учебных и (или) практико-ориентированных задач; самостоятельно находить, отбирать и применять различные методы познания для решения практико-ориентированных задач;

7) владение умениями географического анализа и интерпретации информации из различных источников: находить, отбирать, систематизировать информацию, необходимую для изучения географических объектов и явлений, отдельных территорий мира и России, их обеспеченности природными и человеческими ресурсами, хозяйственного потенциала, экологических проблем; представлять в различных формах (графики, таблицы, схемы, диаграммы, карты) географическую информацию; формулировать выводы и заключения на основе анализа и интерпретации информации из различных источников географической информации; критически оценивать и интерпретировать информацию, получаемую из различных источников; использовать различные источники географической информации для решения учебных и (или) практико-ориентированных задач;

8) сформированность умений применять географические знания для объяснения разнообразных явлений и процессов: объяснять изученные социально-экономические и геоэкологические процессы и явления; объяснять географические особенности стран с разным уровнем социально-экономического развития, включая особенности проявления в них глобальных проблем человечества; использовать географические знания о мировом хозяйстве и населении мира, об особенностях взаимодействия природы и общества для решения учебных и (или) практико-ориентированных задач;

9) сформированность умений применять географические знания для оценки разнообразных явлений и процессов: оценивать географические факторы, определяющие сущность и динамику важнейших социально-экономических и геоэкологических процессов; оценивать изученные социально-экономические и геоэкологические процессы и явления;

10) сформированность знаний об основных проблемах взаимодействия природы и общества, о природных и социально-экономических аспектах экологических проблем: описывать географические аспекты проблем взаимодействия природы и общества; приводить примеры взаимосвязи глобальных проблем; приводить примеры возможных путей решения глобальных проблем.

#### 4. ОБЪЕМ ДИСЦИПЛИНЫ И ВИДЫ УЧЕБНОЙ РАБОТЫ

Общий объем дисциплины составляет 39 академических часов.

##### Очная форма обучения

Вид учебной работы	Всего часов	Семестры
		1
<b>Аудиторные занятия (всего)</b>	<b>32</b>	<b>32</b>
в том числе:		
Лекции, уроки (Л)	16	16
Практические занятия (ПЗ)	16	16
Семинары (С)	-	-
Лабораторные работы (ЛР)	-	-
<b>Самостоятельная работа (всего) (СР)</b>	<b>7</b>	<b>7</b>
в том числе:		
Самоподготовка (самостоятельное изучение разделов, проработка и повторение лекционного материала и материала учебников и учебных пособий, подготовка к практическим занятиям, текущему контролю и промежуточной аттестации)	7	7
Форма промежуточной аттестации	Дифференцированный зачет	
Общий объем, час	39	39

##### Заочная форма обучения

Вид учебной работы	Всего часов	Семестры
		1
<b>Аудиторные занятия (всего)</b>	<b>6</b>	<b>6</b>
в том числе:		
Лекции, уроки (Л)	2	2
Практические занятия (ПЗ)	2	2
Семинары (С)	-	-
Лабораторные работы (ЛР)	-	-
Аттестация	2	2
<b>Самостоятельная работа (всего) (СР)</b>	<b>33</b>	<b>33</b>
в том числе:		

Самоподготовка (самостоятельное изучение разделов, проработка и повторение лекционного материала и материала учебников и учебных пособий, подготовка к практическим занятиям, текущему контролю и промежуточной аттестации)	33	33
Форма промежуточной аттестации	Дифференцированный зачет	
Общий объем, час	39	39

## 5. СОДЕРЖАНИЕ И СТРУКТУРА ДИСЦИПЛИНЫ

### 5.1. Содержание дисциплины

№ раздела (темы)	Наименование раздела (темы)	Содержание раздела (темы)
1	Источники географической информации	География как наука. Ее роль и значение в системе наук. Традиционные и новые методы географических исследований. Источники географической информации. Географические карты различной тематики и их практическое использование. Статистические материалы. Геоинформационные системы. Международные сравнения.
2	Политическое устройство мира	Политическая карта мира. Исторические этапы ее формирования и современные особенности. Суверенные государства и несамоуправляющиеся государственные образования. Группировка стран по площади территории и численности населения. Формы правления, типы государственного устройства и формы государственного режима. Типология стран по уровню социально-экономического развития. Условия и особенности социально-экономического развития развитых и развивающихся стран и их типы.
3	География мировых природных ресурсов	Взаимодействие человеческого общества и природной среды, его особенности на современном этапе. Экологизация хозяйственной деятельности человека. Географическая среда. Различные типы природопользования. Антропогенные природные комплексы. Геоэкологические проблемы. Природные условия и природные ресурсы. Виды природных ресурсов. Ресурсообеспеченность. Размещение различных видов природных ресурсов на территории мировой суши. Ресурсы Мирового океана. Территориальные сочетания природных ресурсов. Природно-ресурсный потенциал.
4	География населения мира	Численность населения мира и ее динамика. Наиболее населенные регионы и страны мира. Воспроизводство населения и его типы. Демографическая политика. Гендерная и возрастная структура населения. Качество жизни населения. Территориальные различия в средней продолжительности жизни населения, обеспеченности чистой питьевой водой, уровне заболеваемости, младенческой смертности и грамотности населения. Индекс человеческого развития. Трудовые ресурсы и занятость населения. Экономически активное и самодеятельное население. Социальная



		<p>структура общества. Качество рабочей силы в различных странах мира.</p> <p>Расовый, этнолингвистический и религиозный состав населения.</p> <p>Размещение населения по территории земного шара.</p> <p>Средняя плотность населения в регионах и странах мира.</p> <p>Миграции населения и их основные направления.</p> <p>Урбанизация. «Ложная» урбанизация, субурбанизация, рурбанизация. Масштабы и темпы урбанизации в различных регионах и странах мира. Города-миллионеры, «сверхгорода» и мегалополисы.</p>
5	Мировое хозяйство	<p>Современные особенности развития мирового хозяйства</p> <p>Мировая экономика, исторические этапы ее развития.</p> <p>Международное географическое разделение труда.</p> <p>Международная специализация и кооперирование.</p> <p>Научно-технический прогресс и его современные особенности.</p> <p>Современные особенности развития мирового хозяйства.</p> <p>Интернационализация производства и глобализация мировой экономики. Региональная интеграция. Основные показатели, характеризующие место и роль стран в мировой экономике.</p> <p>Отраслевая структура мирового хозяйства. Исторические этапы развития мирового промышленного производства.</p> <p>Территориальная структура мирового хозяйства, исторические этапы ее развития. Ведущие регионы и страны мира по уровню экономического развития.</p> <p>«Мировые» города.</p> <p>География отраслей первичной сферы мирового хозяйства</p> <p>Сельское хозяйство и его экономические особенности.</p> <p>Интенсивное и экстенсивное сельскохозяйственное производство. «Зеленая революция» и ее основные направления. Агропромышленный комплекс. География мирового растениеводства и животноводства. Лесное хозяйство и лесозаготовка.</p> <p>Горнодобывающая промышленность. Географические аспекты добычи различных видов полезных ископаемых.</p> <p>География отраслей вторичной сферы мирового хозяйства</p> <p>Географические особенности мирового потребления минерального топлива, развития мировой электроэнергетики, черной и цветной металлургии, машиностроения, химической, лесной (перерабатывающие отрасли) и легкой промышленности.</p> <p>География отраслей третичной сферы мирового хозяйства</p> <p>Транспортный комплекс и его современная структура.</p> <p>Географические особенности развития различных видов мирового транспорта. Крупнейшие мировые морские торговые порты и аэропорты. Связь и ее современные виды.</p> <p>Дифференциация стран мира по уровню развития медицинских, образовательных, туристских, деловых и информационных услуг. Современные особенности</p>

		международной торговли товарами.
6	Регионы и страны мира	<p>География населения и хозяйства Зарубежной Европы Место и роль Зарубежной Европы в мире. Особенности географического положения региона. История формирования его политической карты. Характерные черты природно-ресурсного потенциала, населения и хозяйства. Отрасли международной специализации. Территориальная структура хозяйства.</p> <p>Германия и Великобритания как ведущие страны Зарубежной Европы. Условия их формирования и развития. Особенности политической системы. Природно-ресурсный потенциал, население, ведущие отрасли хозяйства и их территориальная структура.</p> <p>География населения и хозяйства Зарубежной Азии Место и роль Зарубежной Азии в мире. Особенности географического положения региона. История формирования его политической карты. Характерные черты природно-ресурсного потенциала, населения и хозяйства. Отрасли международной специализации. Территориальная структура хозяйства. Интеграционные группировки.</p> <p>Япония, Китай и Индия как ведущие страны Зарубежной Азии. Условия их формирования и развития. Особенности политической системы. Природно-ресурсный потенциал, население, ведущие отрасли хозяйства и их территориальная структура.</p> <p>География населения и хозяйства Африки Место и роль Африки в мире. Особенности географического положения региона. История формирования его политической карты. Характерные черты природно-ресурсного потенциала, населения и хозяйства. Отрасли международной специализации. Территориальная структура хозяйства. Интеграционные группировки.</p> <p>География населения и хозяйства Северной Америки Место и роль Северной Америки в мире. Особенности географического положения региона. История формирования его политической карты. Характерные черты природно-ресурсного потенциала, населения и хозяйства. Отрасли международной специализации.</p> <p>США. Условия их формирования и развития. Особенности политической системы. Природно-ресурсный потенциал, население, ведущие отрасли хозяйства и экономические районы.</p> <p>География населения и хозяйства Латинской Америки Место и роль Латинской Америки в мире. Особенности географического положения региона. История формирования его политической карты. Характерные черты природно-ресурсного потенциала, населения и хозяйства. Отрасли международной специализации. Территориальная структура хозяйства. Интеграционные группировки.</p>

		Бразилия и Мексика как ведущие страны Латинской Америки. Условия их формирования и развития. Особенности политической системы. Природно-ресурсный потенциал, население, ведущие отрасли хозяйства и их территориальная структура. География населения и хозяйства Австралии и Океании Место и роль Австралии и Океании в мире. Особенности географического положения региона. История формирования его политической карты. Особенности природно-ресурсного потенциала, населения и хозяйства. Отраслевая и территориальная структура хозяйства Австралии и Новой Зеландии.
7	Россия в современном мире	Россия на политической карте мира. Изменение географического, геополитического и геоэкономического положения России на рубеже XX—XXI веков. Характеристика современного этапа социально-экономического развития. Место России в мировом хозяйстве и международном географическом разделении труда. Ее участие в международной торговле товарами и других формах внешнеэкономических связей. Особенности территориальной структуры хозяйства. География отраслей международной специализации.
8	Географические аспекты современных глобальных проблем человечества	Глобальные проблемы человечества. Сырьевая, энергетическая, демографическая, продовольственная и экологическая проблемы как особо приоритетные, возможные пути их решения. Проблема преодоления отсталости развивающихся стран. Роль географии в решении глобальных проблем человечества.

## 5.2. Структура дисциплины (тематическое планирование)

### Очная форма обучения

№ раздела (темы)	Наименование раздела (темы)	Количество часов				
		Всего	Л	ПЗ (С)	ЛР	СР
1	Источники географической информации	5	2	2	-	1
2	Политическое устройство мира	5	2	2	-	1
3	География мировых природных ресурсов	5	2	2	-	1
4	География населения мира	5	2	2	-	1
5	Мировое хозяйство	5	2	2	-	1
6	Регионы и страны мира	5	2	2	-	1
7	Россия в современном мире	5	2	2	-	1
8	Географические аспекты современных глобальных проблем человечества	4	2	2	-	-
	Дифференцированный зачет					
	Общий объем	39	16	16	-	7

### Заочная форма обучения

№ раздела (темы)	Наименование раздела (темы)	Количество часов				
		Всего	Л	ПЗ (С)	ЛР	СР

1	Источники географической информации	6	2	–	–	4
2	Политическое устройство мира	4	–	–	–	4
3	География мировых природных ресурсов	4	–	–	–	4
4	География населения мира	4	–	–	–	4
5	Мировое хозяйство	4	–	–	–	4
6	Регионы и страны мира	4	–	–	–	4
7	Россия в современном мире	6	–	2	–	4
8	Географические аспекты современных глобальных проблем человечества	5	–	–	–	5
	Аттестация	2	–	–	–	–
	Общий объем	39	2	2		33

### 5.3. Практические занятия и семинары

#### Очная форма обучения

№ п/п	№ раздела (темы)	Тема	Количество часов
1	1	Источники географической информации	2
2	2	Политическое устройство мира	2
3	3	География мировых природных ресурсов	2
4	4	География населения мира	2
5	5	Мировое хозяйство	2
6	6	Регионы и страны мира	2
7	7	Россия в современном мире	2
8	8	Географические аспекты современных глобальных проблем человечества	2

#### Заочная форма обучения

№ п/п	№ раздела (темы)	Тема	Количество часов
1	1	Источники географической информации	–
2	2	Политическое устройство мира	–
3	3	География мировых природных ресурсов	–
4	4	География населения мира	–
5	5	Мировое хозяйство	–
6	6	Регионы и страны мира	–
7	7	Россия в современном мире	2
8	8	Географические аспекты современных глобальных проблем человечества	–

5.4. Лабораторные работы – не предусмотрены.

### 5.5. Самостоятельное изучение разделов (тем) дисциплины

#### Очная форма обучения

№ раздела (темы)	Вопросы, выносимые на самостоятельное изучение	Количество часов
1	Геоинформационные системы	1
2	Условия и особенности социально-экономического развития развитых и развивающихся стран и их типы	1
3	Территориальные сочетания природных ресурсов	1

4	Масштабы и темпы урбанизации в различных регионах и странах мира	1
5	Географические особенности развития различных видов мирового транспорта	1
6	География населения и хозяйства Австралии и Океании	1
7	Особенности территориальной структуры хозяйства	1
8	Роль географии в решении глобальных проблем человечества	-

#### Заочная форма обучения

№ раздела (темы)	Вопросы, выносимые на самостоятельное изучение	Количество часов
1	Геоинформационные системы	4
2	Условия и особенности социально-экономического развития развитых и развивающихся стран и их типы	4
3	Территориальные сочетания природных ресурсов	4
4	Масштабы и темпы урбанизации в различных регионах и странах мира	4
5	Географические особенности развития различных видов мирового транспорта	4
6	География населения и хозяйства Австралии и Океании	4
7	Особенности территориальной структуры хозяйства	4
8	Роль географии в решении глобальных проблем человечества	5

## 6. УЧЕБНО-МЕТОДИЧЕСКОЕ И ИНФОРМАЦИОННОЕ ОБЕСПЕЧЕНИЕ ДИСЦИПЛИНЫ

### 6.1. Основная литература

Максаковский, В. П. География. 10-11 классы (базовый уровень): учебник / В. П. Максаковский. — 33-е изд., стер. — Москва: Просвещение, 2023. — 415, [1] с.: ил., карты. - ISBN 978-5-09-105010-3. - Текст: электронный. - URL: <https://znanium.com/catalog/product/2089893>

### 6.2. Дополнительная литература

Гладкий, Ю. Н. География. 10 класс. Базовый и углублённый уровни: учебник / Ю. Н. Гладкий, В. В. Николина. - 5-е изд. - Москва: Просвещение, 2023. - 271 с. - (Полярная звезда). - ISBN 978-5-09-104480-5. - Текст: электронный. - URL: <https://znanium.com/catalog/product/2089221>

Гладкий, Ю. Н. География. 11 класс. Базовый и углублённый уровни: учебник / Ю. Н. Гладкий, В. В. Николина. - 5-е изд. - Гладкий, Ю. Н. География. 10 класс. Базовый и углублённый уровни: учебник / Ю. Н. Гладкий, В. В. Николина. - 5-е изд. - Москва: Просвещение, 2023. - 271 с. - (Полярная звезда). - ISBN 978-5-09-104480-5. - Текст: электронный. - URL: <https://znanium.com/catalog/product/2089221>

Калуцков, В. Н. География России. Базовый и углублённый уровни: 10—11 классы: учебник и практикум для среднего общего образования / В. Н. Калуцков. — 3-е изд., перераб. и доп. — Москва: Издательство Юрайт, 2023. — 305 с. — (Общеобразовательный цикл). — ISBN 978-5-534-16446-6. — Текст: электронный // Образовательная платформа Юрайт [сайт]. — URL: <https://urait.ru/bcode/531080>



### 6.3. Программное обеспечение

Microsoft Windows Операционная система

Microsoft Office Professional Plus 2019 Офисное программное обеспечение (текстовый редактор, табличный редактор, редактор презентаций, почтовый клиент)

Microsoft Office 2007 Standard Офисное программное обеспечение (текстовый редактор, табличный редактор, редактор презентаций, почтовый клиент)

Яндекс.Браузер Интернет-браузер

Яндекс 360 Сервисы для работы с документами, хранения файлов и коммуникации

#### **6.4. Базы данных, информационно-справочные и поисковые системы, Интернет-ресурсы**

Национальная Электронная Библиотека (НЭБ) <https://нэб.рф>

Просветительский проект Лекториум <https://www.lektorium.tv/>

Русская виртуальная библиотека <http://www.rvb.ru/>

Универсальная научно-популярная энциклопедия «Кругосвет» <https://www.krugosvet.ru/>

Электронная библиотека «Все учебники» <http://www.vse-uchebniki.ru/>

Электронная библиотечная система «СКСИ» <https://www.sksi.ru/environment/ebs/1363/>

Цифровой образовательный ресурс IPR SMART - <https://www.iprbookshop.ru/>

Образовательная платформа Юрайт - <https://urait.ru/>

Электронно-библиотечная система Znanium - <https://znanium.com/>

Официальный сайт Министерства просвещения Российской Федерации <https://edu.gov.ru/>

Официальный сайт Министерства туризма и оздоровительных курортов Ставропольского края <http://mintourism26.ru/>

Справочно-правовая система «КонсультантПлюс» <http://www.consultant.ru/>

Поисковая система Yandex <https://www.yandex.ru>

#### **7. МАТЕРИАЛЬНО-ТЕХНИЧЕСКОЕ ОБЕСПЕЧЕНИЕ ДИСЦИПЛИНЫ**

Для реализации дисциплины требуется следующее материально-техническое обеспечение:

- для проведения лекций, уроков - учебная аудитория, оснащенная оборудованием и техническими средствами обучения: учебная мебель, экран, проектор, ноутбук (или ПК);
- для проведения практических занятий - учебная аудитория, оснащенная оборудованием и техническими средствами обучения: учебная мебель, экран, проектор, ноутбук (или ПК);
- для организации самостоятельной работы - помещение, оснащенное компьютерной техникой с возможностью подключения к сети «Интернет» и обеспечением доступа к электронной информационно-образовательной среде Института;
- для текущего контроля и промежуточной аттестации - учебная аудитория, оснащенная оборудованием и техническими средствами обучения: учебная мебель, экран, проектор, ноутбук (или ПК).

Программа составлена в соответствии с требованиями Федерального государственного образовательного стандарта среднего общего образования, утв. Приказом Министерства образования и науки РФ от 17.05.2012 г. № 413 и ФОП.